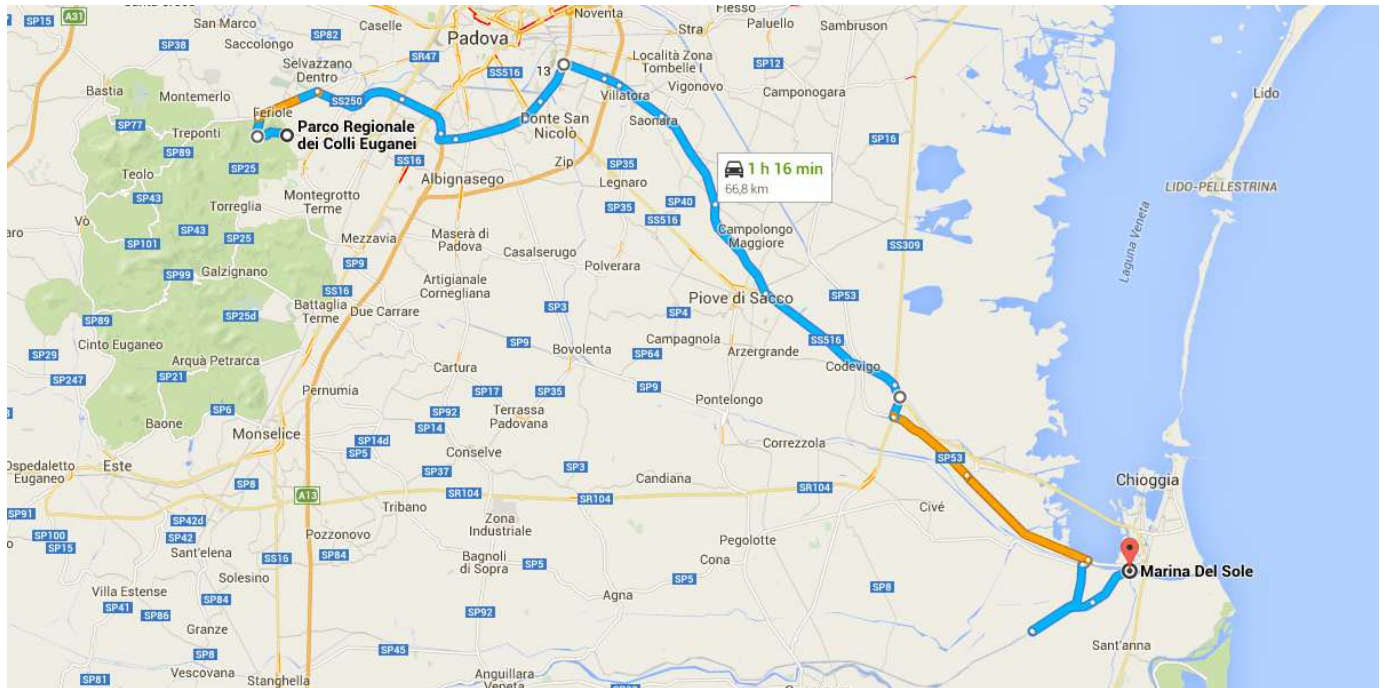




In auto 66,8 km, 1 h 11 min

Indicazioni stradali da **Parco Regionale dei Colli Euganei** a **Marina Del Sole, Via Valgrande, 7**



o Parco Regionale dei Colli Euganei

Este PD

Prendi **Via S. Bartolomeo** in direzione di **Via Appia Monterosso/SP60**

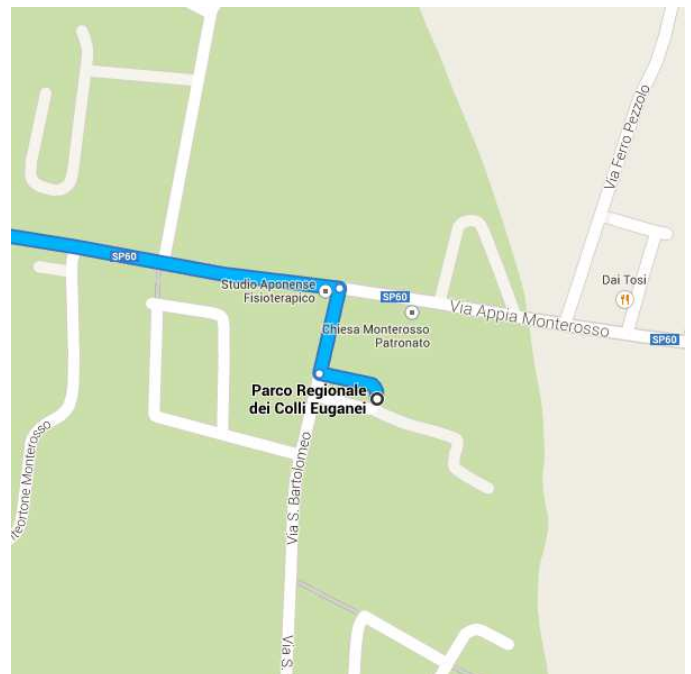
120 m/24 s

↑ 1. Procedi in direzione **nord** verso **Via S. Bartolomeo**

52 m

↘ 2. Svoltata a **destra** e imbocca **Via S. Bartolomeo**

65 m



Guida da **Strada Provinciale 89/SP89, SR47 dir, SR47, Corso Primo Maggio...** e **Strada Provinciale Gorzone** a **Cavarzere**

61,0 km/59 min

3. Svolta a **sinistra** e imbrocca **Via Appia Monterosso/SP60**

i Continua a seguire la SP60

1,5 km
4. Svolta a **destra** e imbrocca **Via Ponte Rialto**

900 m
5. Svolta a **destra** e imbrocca **Strada Provinciale 89/SP89**

3,0 km
6. Alla rotonda prendi la **1^a** uscita e imbrocca **SR47 dir**

4,4 km
7. Entra in **Corso Australia/SR47**

i Continua a seguire la SR47

2,7 km
8. Prendi l'uscita verso **Milano/Venezia/Tangenziale**

1,1 km
9. Continua su **Corso Primo Maggio**

3,5 km
10. Continua su **Corso Esperanto**

1,0 km
11. Continua su **Corso John e Robert Kennedy**

1,8 km
12. Prendi l'uscita **13-C.So Stati Uniti** verso **Padova/C.So Stati Uniti**

400 m
13. Svolta a **destra** e imbrocca **Corso Stati Uniti**

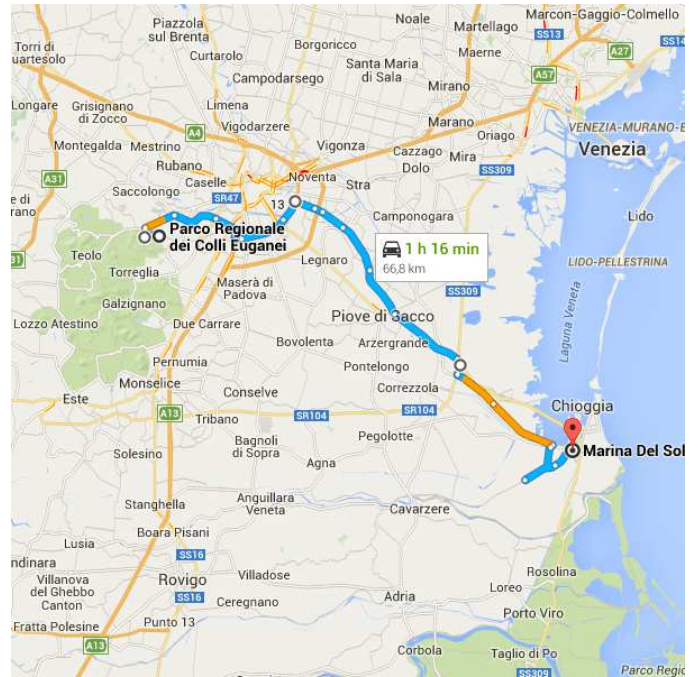
2,0 km
14. Alla rotonda prendi la **2^a** uscita e imbrocca **Cavalcavia Stati Uniti**

800 m
15. Alla rotonda prendi la **2^a** uscita e imbrocca **Via dei Vivai/Strada Provinciale dei Vivai**

2,5 km
16. Alla rotonda prendi la **2^a** uscita e imbrocca **Via dei Vivai/Strada Provinciale dei Vivai/Via Vittorio Emanuele**

i Continua a seguire la Via dei Vivai/Strada Provinciale dei Vivai

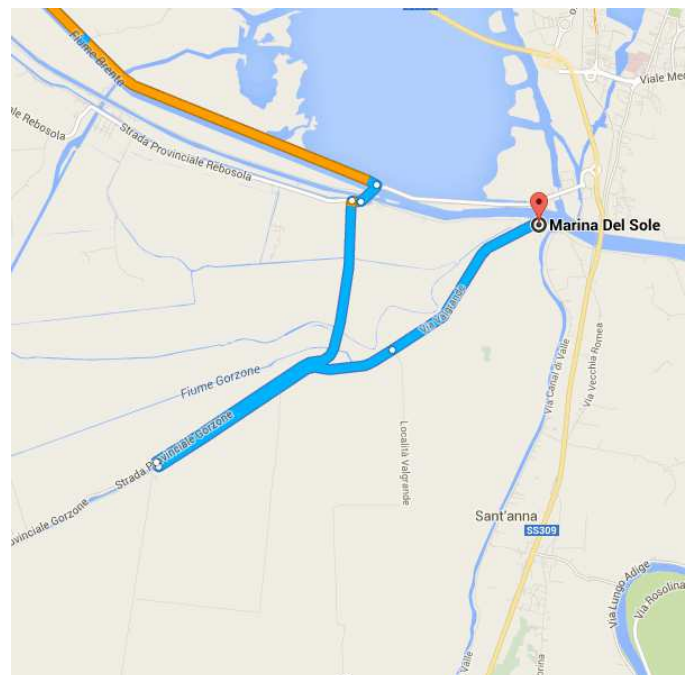
5,0 km



- ↑ 17. Continua su **SS516 dir**
5,0 km
- ↑ 18. Continua su **Via Valerio Alessio/SS516**
(indicazioni per **Chioggia/Arzergrande/Codevigo**)
i Continua a seguire la SS516
7,5 km
- ↗ 19. Mantieni la **destra** al bivio, segui le
indicazioni per **Chioggia/Ravenna** ed
entra in **SS309**
700 m
- ↘ 20. Svolta a **destra** e imbrocca **SR105**
1,0 km
- ↙ 21. Svolta a **sinistra** e imbrocca **SP53**
4,5 km
- ↘ 22. Svolta a **destra**
7,1 km
- 📍 23. Alla rotonda prendi la **1^a** uscita e
imbrocca **Strada Provinciale**
Rebosola/SP7
280 m
- ↘ 24. Svolta a **destra** per rimanere su **Strada**
Provinciale Rebosola/SP7
110 m
- ↙ 25. Svolta a **sinistra** e imbrocca **Strada**
Provinciale Gorzone
4,3 km

Guida in direzione di **Via Valgrande** a Chioggia

- 5,7 km/11 min
- ↙ 26. Svolta a **sinistra**
64 m
- ↙ 27. Svolta a **sinistra**
3,2 km
- ↑ 28. Continua su **Via Valgrande**
2,4 km



📍 **Marina Del Sole, Via Valgrande, 7** 30015 Chioggia VE

Queste indicazioni stradali servono solo per pianificare il viaggio. Le condizioni

stradali e di esercizio potrebbero differire dai risultati delle mappe a causa di lavori in corso, traffico, meteo o altri eventi. Pianifica il tuo percorso considerando questi fattori. Rispetta la segnaletica stradale.